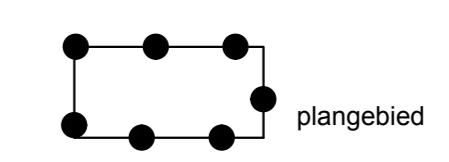


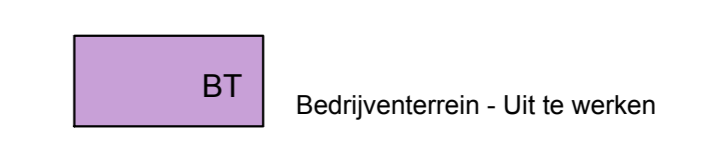
Legenda

Plangebied



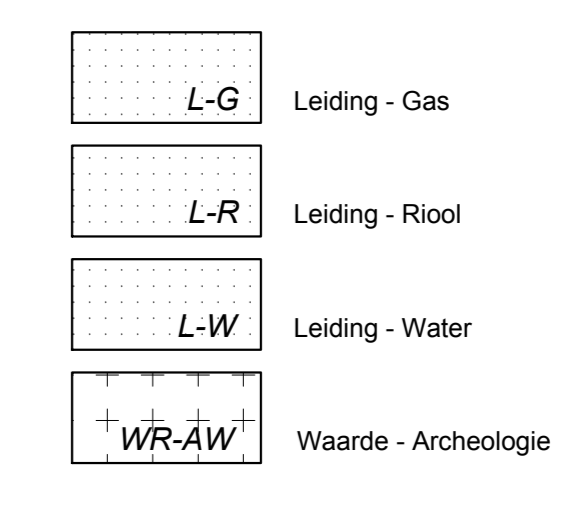
plangebied

**Bestemmingen
enkelbestemmingen**



BT Bedrijventerrein - Uit te werken

dubbelbestemmingen



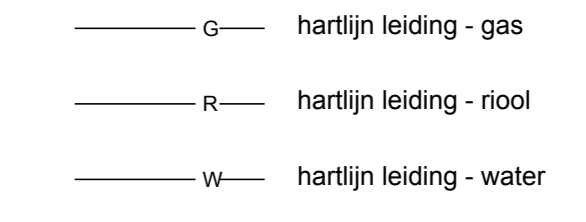
L-G Leiding - Gas

L-R Leiding - Rool

L-W Leiding - Water

WR-AW Waarde - Archeologie

**Aanduidingen
figuren**

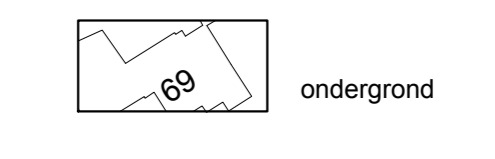


G hartlijn leiding - gas

R hartlijn leiding - rool

W hartlijn leiding - water

Verklaringen



ondergrond

Gemeente Laarbeeek

Bestemmingsplan "Bemmer IV"

Verbeelding

nummer	datum	omschrijving
0000001	31-07-2009	07-2009
0000002	21-11-2009	10-2009
0000003	01-03-2010	11-2009
0000004	11-03-2010	16-09-2010
0000005	22-03-2010	01-01-2010

